






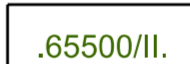

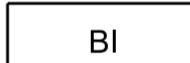



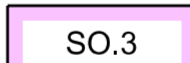


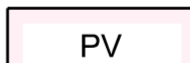
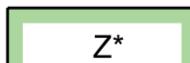


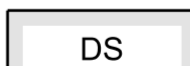


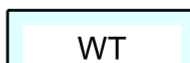
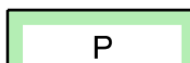



ÚZEMNÍ PLÁN STRÁŽ NAD BEČVOU

VÝKRES PŘEDPOKLÁDANÝCH ZÁBORŮ PŮDNIHO FONDU

LEGENDA

-  ŘEŠENÉ ÚZEMÍ
-  ZASTAVĚNÉ ÚZEMÍ K 31.03.2017
-  ZASTAVITELNÉ ÚZEMÍ
-  POZEMKY ZPF
-  POZEMKY LPF
-  OSTATNÍ POZEMKY
-  HRANICE BPEJ
-  .65500/II. KÓDOVÉ OZNAČENÍ A TŘÍDA OCHRANY ZPF
-  10 ČÍSLO PLOCHY S ROZDÍLNÝM ZPŮSOBEM VYUŽITÍ - NÁVRH
-  BI KÓD PLOCHY S ROZDÍLNÝM ZPŮSOBEM VYUŽITÍ - NÁVRH
-  Z MELIORACE
-  AREÁL ZEMĚDĚLSKÉ VÝROBY
-  BI PLOCHY BYDLENÍ - INDIVIDUÁLNÍ - NÁVRH
-  SO.3 PLOCHY SMÍŠENÉ OBYTNÉ VESNICKÉ - NÁVRH
-  O PLOCHY OBČANSKÉHO VYBAVENÍ - NÁVRH
-  OS PLOCHY PRO TĚLOVÝCHOVU A SPORT - NÁVRH
-  PV PLOCHY VEŘEJNÝCH PROSTRANSTVÍ S PŘEVAHOU ZPEVNĚNÝCH PLOCH - NÁVRH
-  Z PLOCHY SÍDELNÍ ZELENĚ
-  VD PLOCHY PRO DROBNOU VÝROBU A VÝROBNÍ SLUŽBY - NÁVRH
-  VZ PLOCHY PRO ZEMĚDĚLSKOU A LESNICKOU VÝROBU - NÁVRH
-  DS PLOCHY PRO SILNIČNÍ DOPRAVU - NÁVRH
-  TE PLOCHY TECHNICKÉ INFRASTRUKTURY - ENERGETIKA - NÁVRH
-  TO PLOCHY TECHNICKÉHO ZABEZPEČENÍ OBCE - NÁVRH
-  WT PLOCHY VODNÍ - NÁVRH
-  P PLOCHY PŘÍRODNÍ - NÁVRH
-  K PLOCHY KRAJINNÉ ZELENĚ - NÁVRH

Vedoucí projektant Ing.arch. M.Dubina		Vodní hospodářství, plyn Ing. V.Soudilová	
Doprava Ing. R.Nečas	Energenje Ing. J.Osváld		Digitalizace, označ. SF Ing.arch. M.Dubina
ÚZEMNÍ PLÁN STRÁŽ NAD BEČVOU ZMĚNA č.1		FORMAT 10 A4	DATUM 09/2018
VÝKRES PŘEDPOKLÁDANÝCH ZÁBORŮ PŮDNIHO FONDU		ÚČEL ÚPD	Č.Č. 01/2017
		MŠK 1 : 5 000	Č.v. P4 1-7